DONNÉES SOCIO-DÉMOGRAPHIQUES

Répartition départementale en Pays de la Loire

3 757 000 habitants

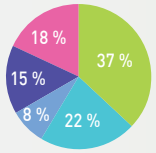



34 386 chefs d'exploitation

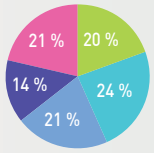

26 165 ETP salariés dans les exploitations

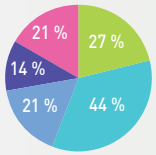

47 940 salariés dans les industries agroalimentaires

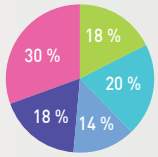

ÉCONOMIE AGRICOLE

Chiffre d'affaires agricole (2018)

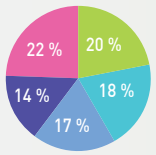

5,8 Mds €

5ème Région agricole de France

159 produits sous signe de qualité en Pays de la loire

13 000 exploitations engagées dans ces démarches

SOUVERAINETÉ ALIMENTAIRE

Rang national des Pays de la Loire, pour quelques productions agricoles.

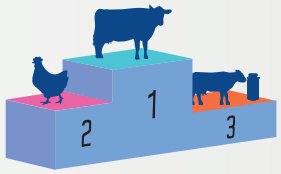

La ferme Pays de la Loire contribue à la souveraineté alimentaire française. Dans de nombreuses filières, ses capacités de production permettent de répondre aux besoins de la population ligérienne et aux autres régions françaises, voire d'exporter.

Sources : MSA, INSEE, Agreste, ORAB, Chambre d'agriculture Pays de la Loire - Données 2018.

CHAMBRE D'AGRICULTURE : une organisation de proximité au service des territoires.

CONTACTS

TERRITOIRE LAYON SAUMUROIS

Antenne de Doue en Anjou
1 Route de Saumur
49700 DOUE EN ANJOU
Tél. : 02 41 96 75 20

TERRITOIRE BEAUGEOIS VALLEE

Antenne de Beaufort en Anjou
5 place de la République
49250 BEAUFORT EN ANJOU
Tél. : 02 41 96 76 50

Une équipe pluridisciplinaire pour chaque territoire afin de mieux répondre aux attentes des agriculteurs et des collectivités.

pays-de-la-loire.chambres-agriculture.fr/agriculture-pays-de-la-loire/

TERRALTO
ENSEMBLE FAISONS VIVRE VOS PROJETS

Réalisation : Chambre d'agriculture Pays de la Loire - Service communication - NLB - Crédit photo : chambre d'agriculture - Edition : juin 2020

CHIFFRES CLÉS DE L'AGRICULTURE

DONNÉES 2018

Communauté d'agglomération

Saumur Val de Loire

AGRICULTURES & TERRITOIRES
CHAMBRE D'AGRICULTURE
PAYS DE LA LOIRE

CHIFFRES CLÉS DE L'AGRICULTURE de la communauté d'agglomération Saumur Val de Loire

DONNÉES GÉNÉRALES

SUPERFICIE
123 365 hectares
soit **17 %** du total départemental

POPULATION
99 529 habitants
soit **12 %** du total départemental

DENSITÉ MOYENNE
81 habitants/km²
moyenne départementale **114** habitants/km²

DONNÉES AGRICOLES

1 204 chefs d'exploitation
soit **15 %** du total départemental

928 exploitations agricoles
soit **16 %** du total départemental

2 647 salariés (ETP)
soit **23 %** du total départemental

LES EXPLOITANTS

Répartition des chefs d'exploitations agricoles par classe d'âge



UTILISATION DU SOL

SAU TOTALE
63 438 ha
soit **14 %** du total du département

SAU / SURFACE TOTALE*
51 %
moyenne départementale **64 %**
* surfaces déclarées à la PAC.

UTILISATION DES SURFACES AGRICOLES*

*surfaces déclarées à la PAC

RÉPARTITION DES EXPLOITATIONS AGRICOLES/EPCI*

*périmètre des EPCI 2019

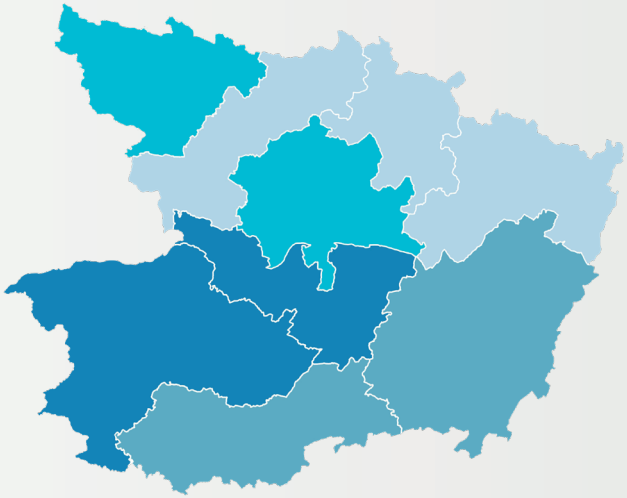

ORIENTATION PRINCIPALE DE PRODUCTION DES EXPLOITATIONS

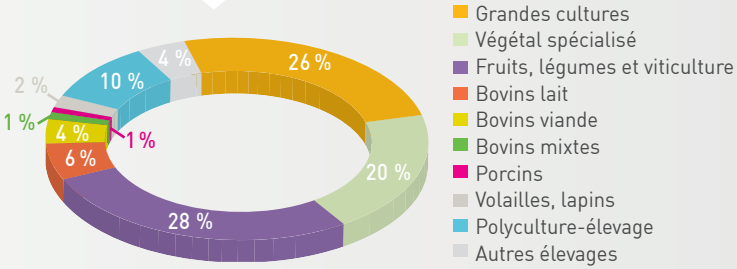

PART DES EXPLOITATIONS DU TERRITOIRE DANS LE DÉPARTEMENT

Par orientation de production principale

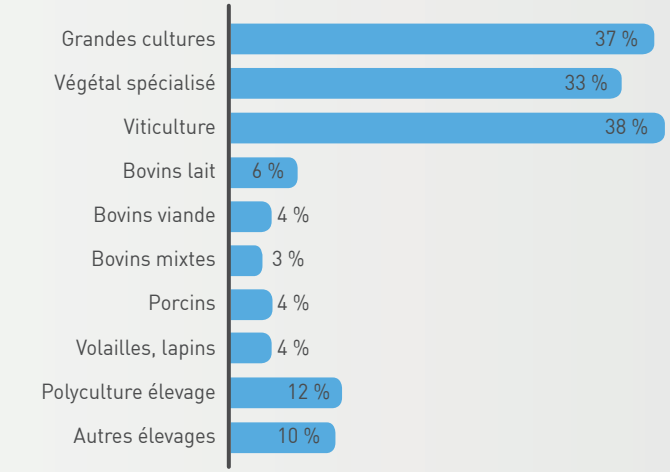

AGRICULTURE BIOLOGIQUE

EXPLOITATIONS
153
soit **18 %** du total du département

SAU BIO / SAU TOTALE*
8 %
moyenne départementale **9 %**
* surfaces déclarées à la PAC.